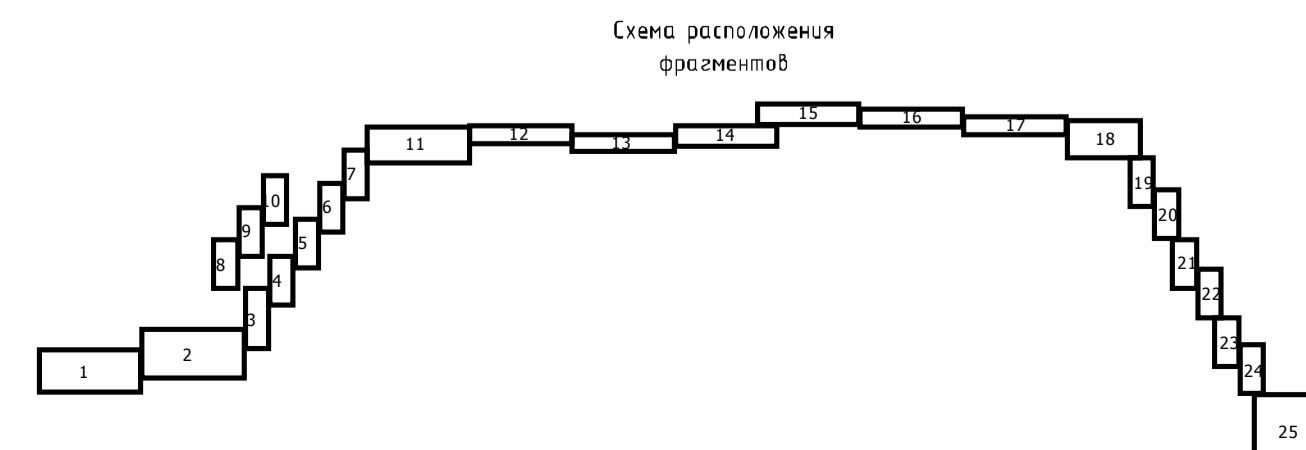
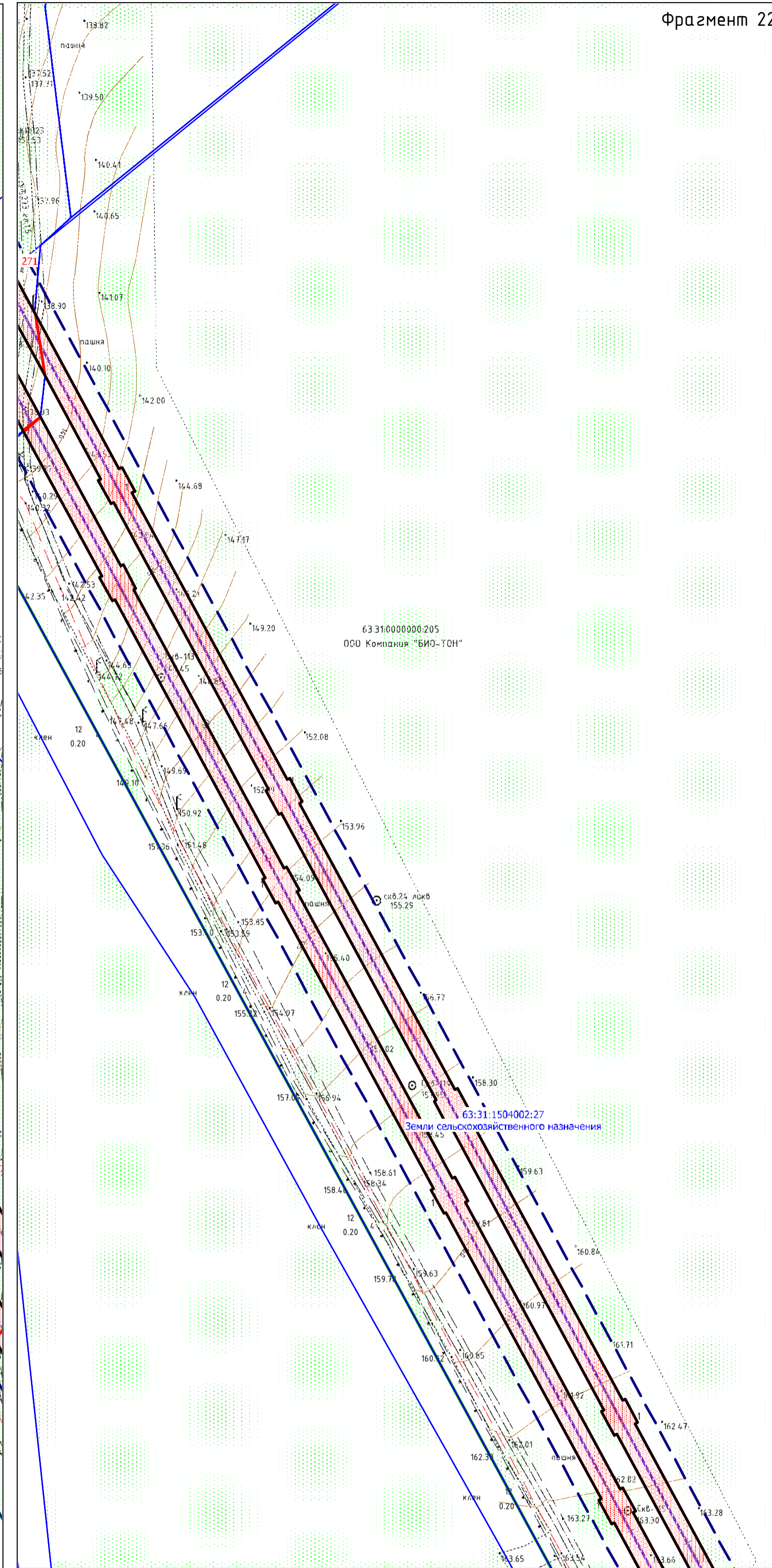
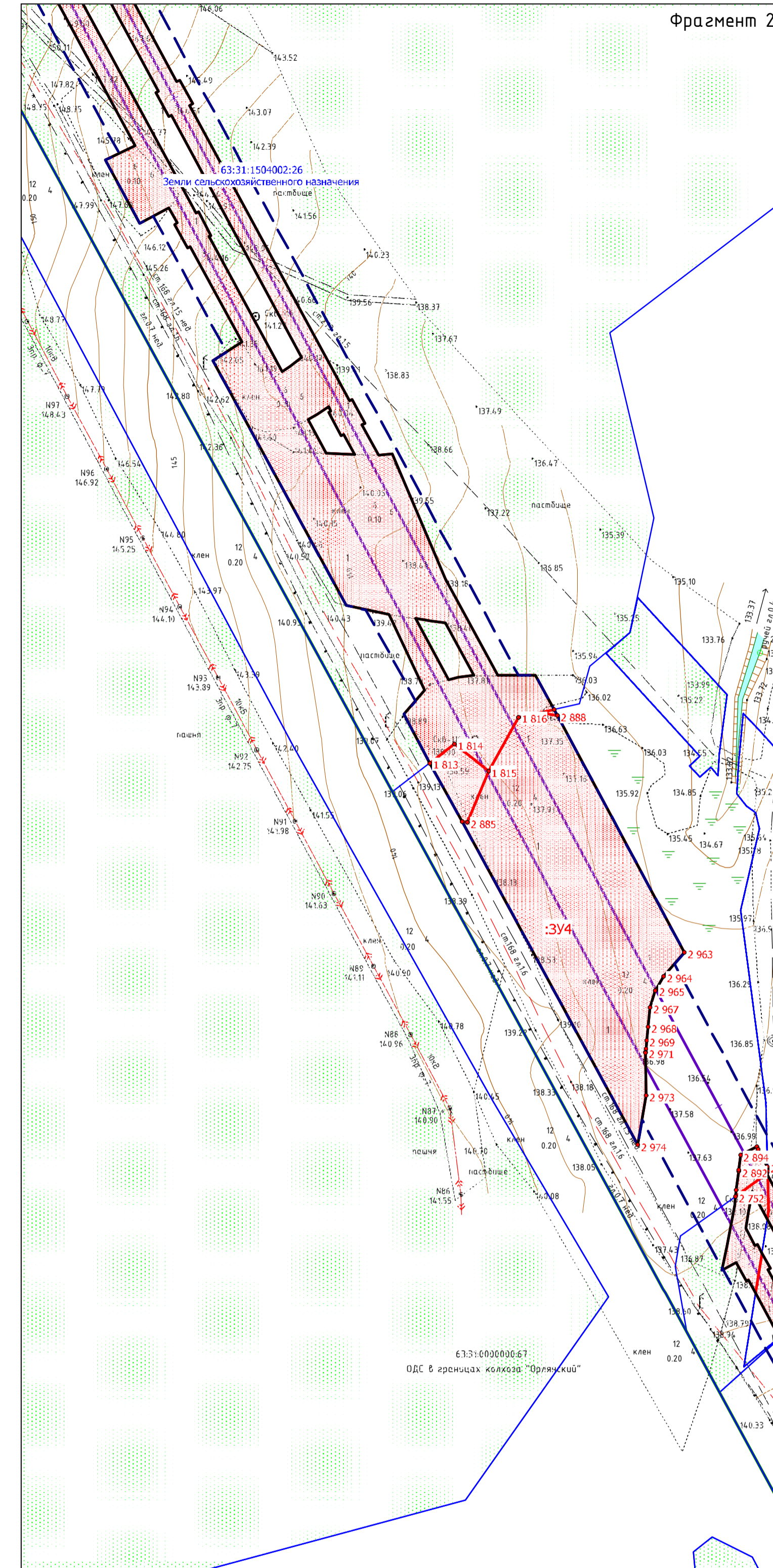
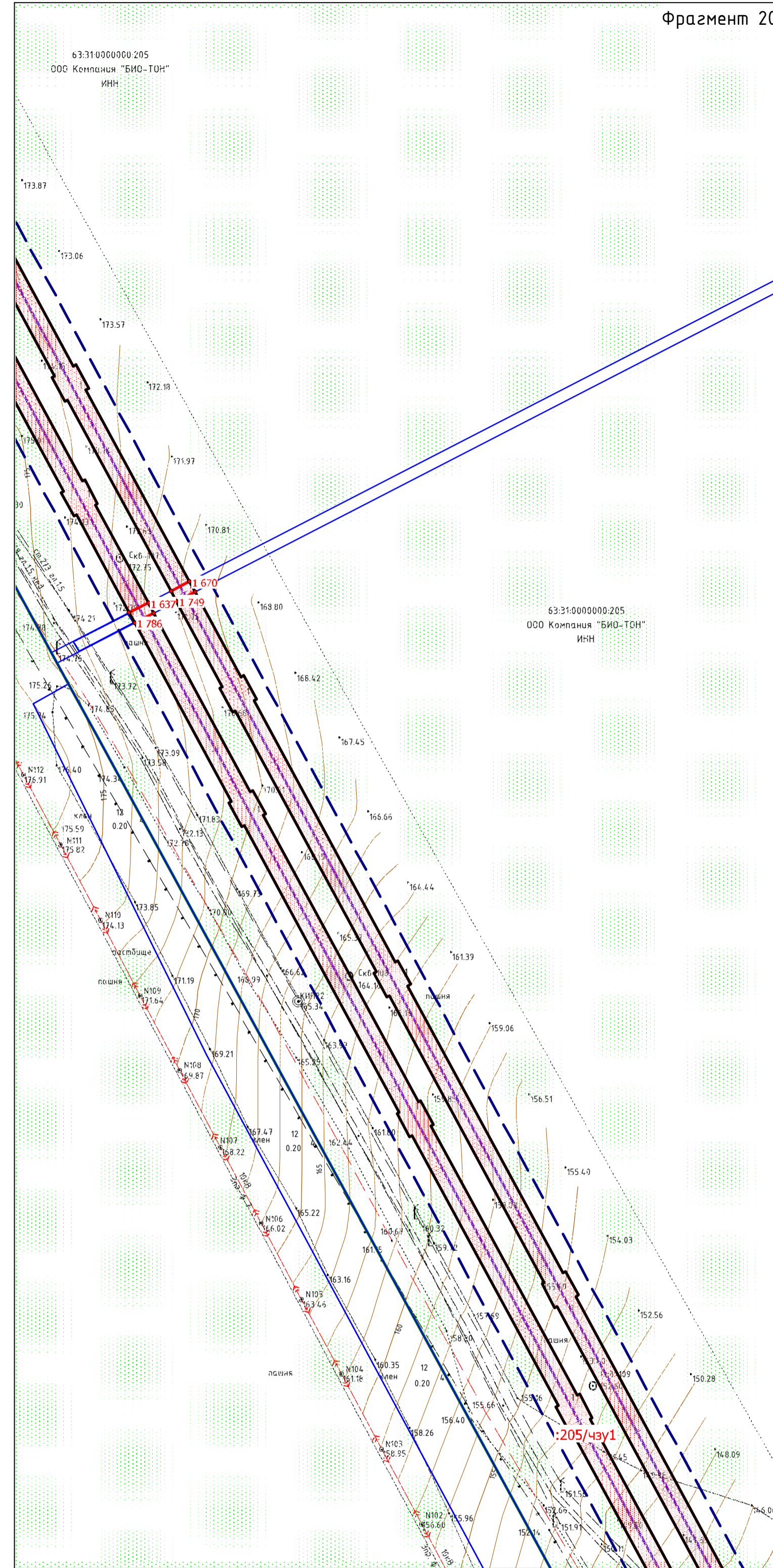
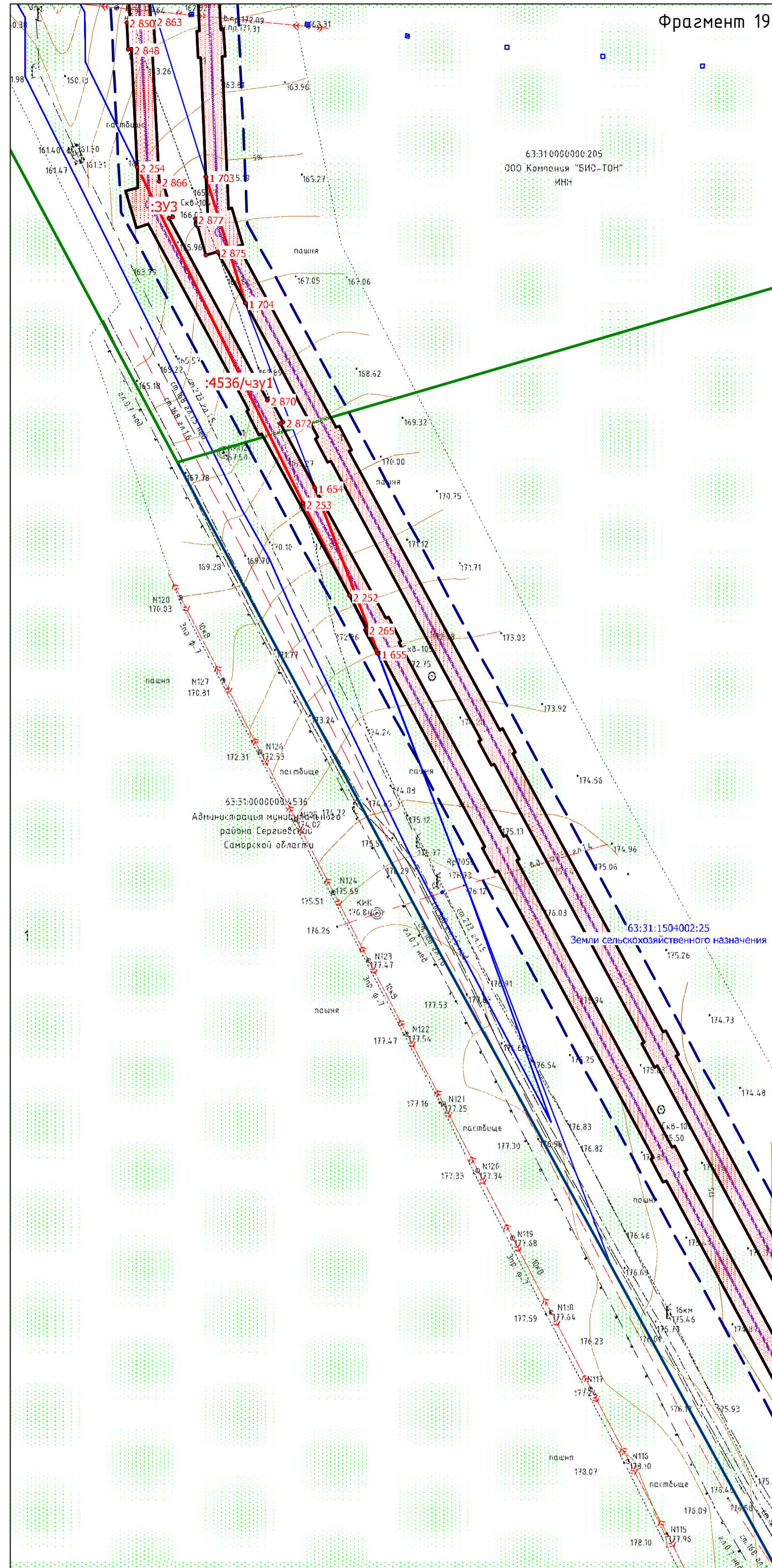


ЧЕРТЕЖ МЕЖЕВАНИЯ ТЕРРИТОРИИ
 строительства объекта АО «Самраннефтегаз»: 1014ПЭ "ПС 35/10 кв "Южно-Орловская",
 расположенного на территории муниципального района Сергиевский в границах сельских поселений Чернобка, Верхняя Орлянка, Вороннее



Заказчик : АО «Самраннефтегаз»					1014ПЭ			
					1014ПЭ "ПС 35/10 кв "Южно-Орловская", расположенного на территории муниципального района Сергиевский в границах сельских поселений Чернобка, Верхняя Орлянка, Вороннее			
Изм.	Лист	№ документа	Подпись	Дата	Проект межевания территории Графическая часть	Стация	Лист	Листов
						П	8	10
						Чертёж межевания территории Масштаб 1:2 000		
Нач. отдела Чубенко М.А.					ООО «СамранНИИнефть»			